

СОГЛАСОВАНО

Заведующий детским садом
Н. Павлов

(подпись)

(дата)



УТВЕРЖДАЮ

Заведующий ДДУ № 14
Н. В. Жукович

(подпись)

(дата)



СОГЛАСОВАНО

Начальник ОУИ ВДО ЧМ ВД
Василий Иванович

(подпись)

(дата)



В.А. Ткачев

ПАСПОРТ

дорожной безопасности образовательного учреждения

МУНИЦИПАЛЬНОЕ АВТНОМНОЕ ДОШКОЛЬНОЕ
ОБРАЗОВАТЕЛЬНОЕ УЧРЕЖДЕНИЕ ДЕТСКИЙ САД № 14
Г. ЛИПЕЦКА

20 16 год

Общие сведения

Муниципальное автономное дошкольное образовательное учреждение

(Полное наименование ОУ)

детский сад №14 г. Липецка

Тип ОУ: дошкольная образовательная организация

Юридический адрес ОУ: 398007, г. Липецк, ул. Кутузова, строение 5.

Фактический адрес ОУ:

398007, г. Липецк, ул. Кутузова, строение 5-корпус 1

ул. 40 лет Октября, 29а-корпус 2,

ул. 40 лет Октября, 19а-корпус 3,

ул Ушинского4 -корпус4

Руководители ОУ:

Директор (заведующий) Дубовых Надежда Егоровна 364337

(фамилия, имя, отчество)

(телефон)

Заместитель директора

по учебной работе Сазонова Евгения Николаевна 35 27 75

(фамилия, имя, отчество)

(телефон)

Заместитель директора

по воспитательной работе Попова Ирина Викторовна 48 08 80

(фамилия, имя, отчество)

(телефон)

Серегина Олеся Юрьевна 48 06-84

Андреева Екатерина Алексеевна 35 25 09

Ответственные работники

муниципального органа

управления образованием _____

(должность)

_____ (фамилия, имя, отчество)

_____ (телефон)

Ответственные от

Госавтоинспекции _____

(должность)

_____ (фамилия, имя, отчество)

_____ (должность)

_____ (фамилия, имя, отчество)

_____ (телефон)

Ответственные работники

за мероприятия по профилактике

детского травматизма _____

(должность)

_____ (фамилия, имя, отчество)

_____ (телефон)

Руководитель или ответственный
работник дорожно-эксплуатационной
организации, осуществляющей
содержание улично-дорожной
сети (УДС)*

Руководитель или ответственный
работник дорожно-эксплуатационной
организации, осуществляющей
содержание технических средств
организации дорожного
движения (ТСОДД)*

Количество обучающихся (учащихся, воспитанников) 652

Наличие уголка по БДД _____ имеются в каждой группе _____
(если имеется, указать место расположения)

Наличие класса по БДД _____
(если имеется, указать место расположения)

Наличие автогородка (площадки) по БДД имеется в 1,2,3,4 корпусе

Наличие автобуса в образовательной организации _____
(при наличии автобуса)

Владелец автобуса _____
(ОО, муниципальное образование и др.)

Время занятий в образовательной организации:

1-ая смена: ____ час. ____ мин. – ____ час. ____ мин. (период)

2-ая смена: ____ час. ____ мин. – ____ час. ____ мин. (период)

внеклассные занятия: ____ час. ____ мин. – ____ час. ____ мин. (период)

Телефоны оперативных служб:
101 МЧС Липецк
102 Полиция
103 Скорая медицинская помощь
104 Аварийная газовой службы
000 Спас на дорогах

Содержание

I. План-схемы образовательной организации (сокращение – ОО).

1. Район расположения образовательной организации, пути движения транспортных средств и детей (обучающихся).
2. Организация дорожного движения в непосредственной близости от образовательной организации с размещением соответствующих технических средств организации дорожного движения, маршруты движения детей и расположение парковочных мест.
3. Маршруты движения организованных групп детей от образовательной организации к стадиону, парку или спортивно-оздоровительному комплексу.
4. Пути движения транспортных средств к местам разгрузки/погрузки и рекомендуемые безопасные пути передвижения детей по территории образовательной организации.

II. Информация об обеспечении безопасности перевозок детей специальным транспортным средством (автобусом).

1. Общие сведения.
2. Маршрут движения автобуса образовательной организации.
3. Безопасное расположение остановки автобуса у образовательной организации.

III. Приложения.

План-схема пути движения транспортных средств и детей при проведении дорожных ремонтно-строительных работ вблизи образовательной организации.

I. План-схемы образовательной организации

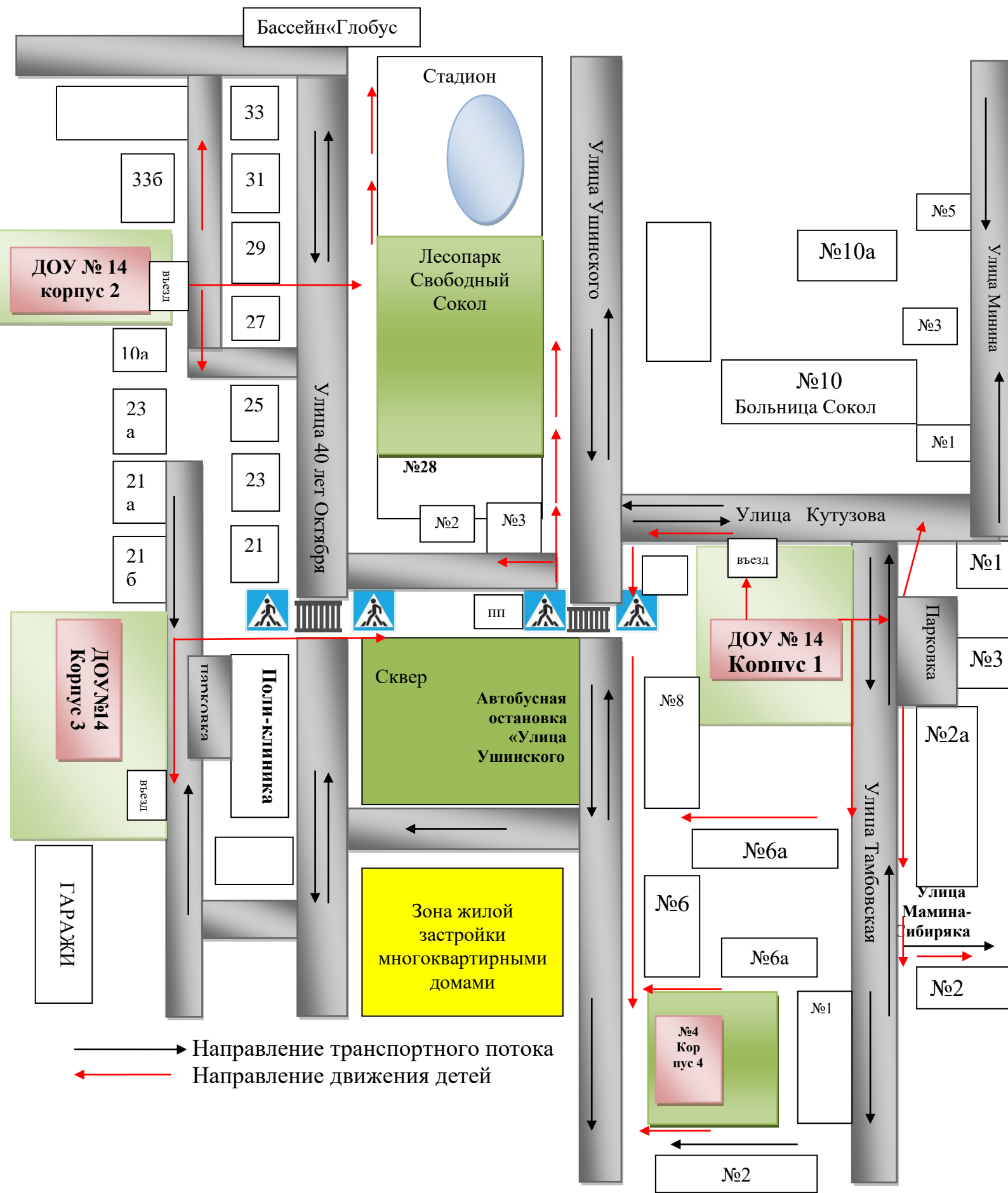
1. Район расположения образовательной организации, пути движения транспортных средств и детей.

Корпус 1- ул. Кутузова,5.

Корпус 3- ул. 40лет Октября 19а

Корпус 2- ул. 40 лет Октября 29 а,

Корпус - ул. 40лет Октября 19а



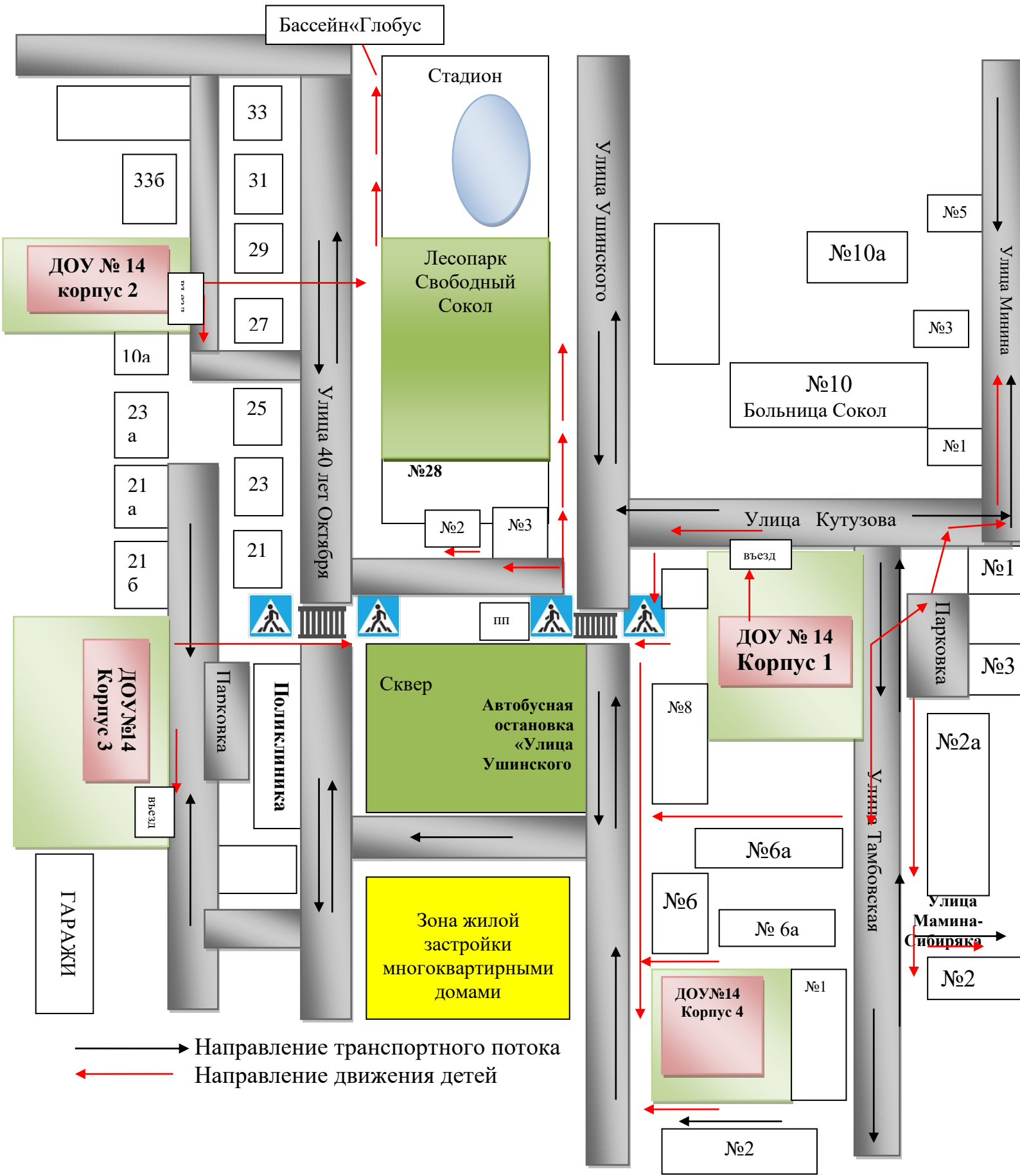
2. Схема организации дорожного движения в непосредственной близости от образовательной организации с размещением соответствующих технических средств организации дорожного движения, маршрутов движения детей и расположения парковочных мест

Корпус 1- ул. Кутузова,5.

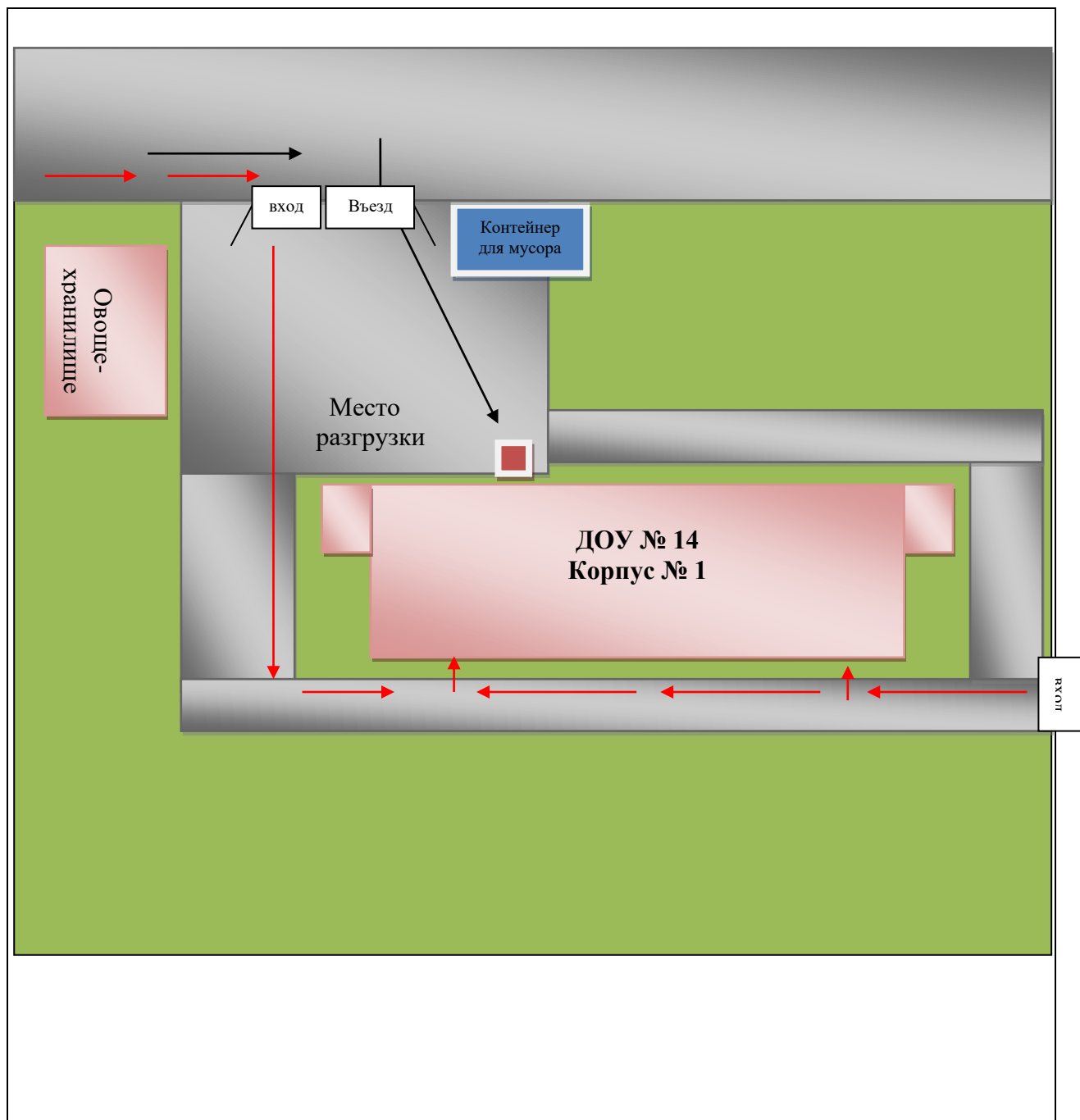
Корпус 3- ул. 40лет Октября 19а

Корпус 2- ул. 40 лет Октября 29 а,

Корпус 4- ул. Ушинского 4




**4. 1. Пути движения транспортных средств к местам разгрузки/погрузки и рекомендуемые безопасные пути передвижения детей по территории образовательной организации
Корпус 1- ул. Кутузова, строение 5.**



Место разгрузки



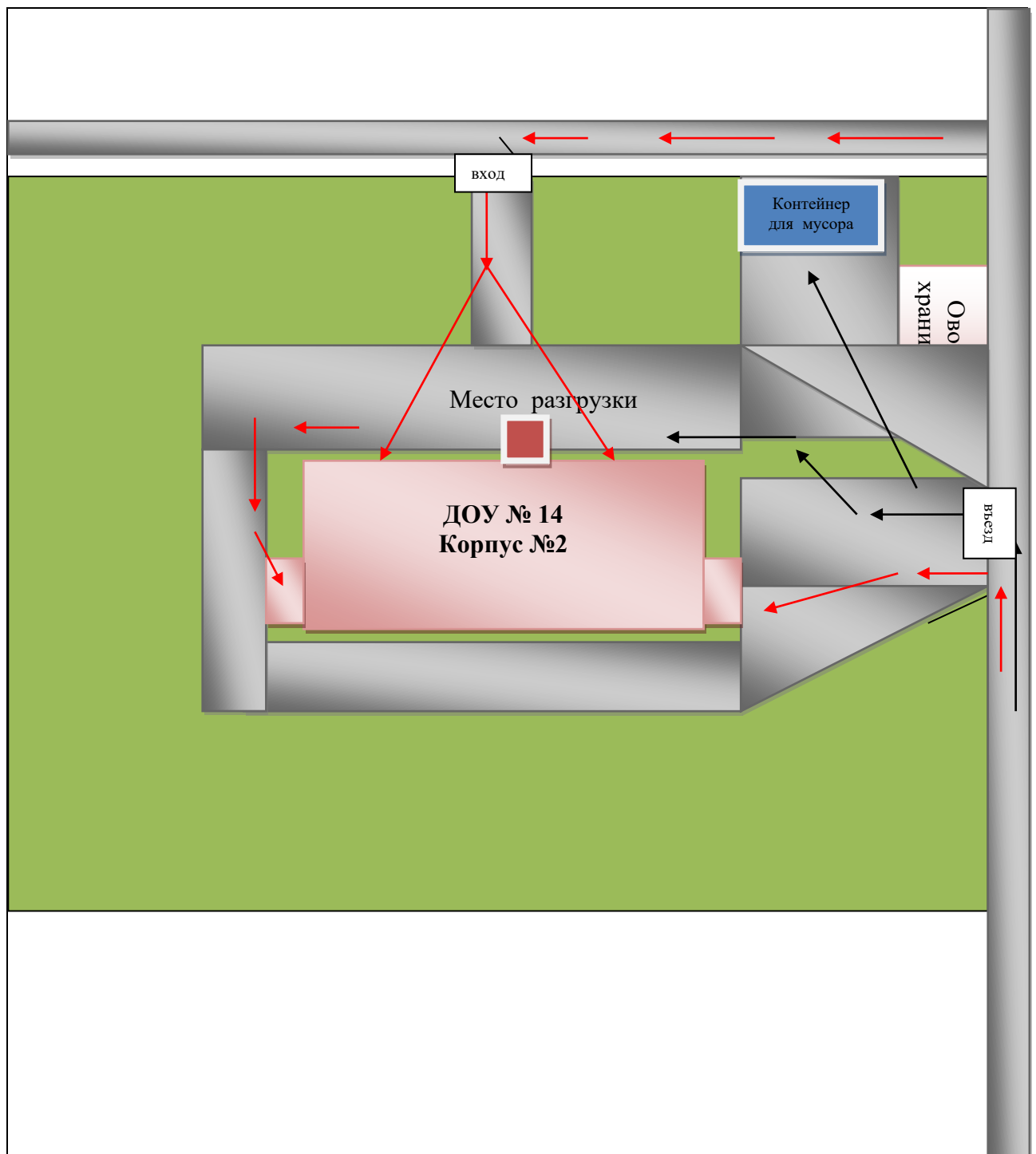
Направление движения детей



Направление движения транспорта

4.2. Пути движения транспортных средств к местам разгрузки/погрузки и рекомендуемые безопасные пути передвижения детей по территории образовательной организации


Корпус 2- ул.40 лет Октября, 29 а,



Место разгрузки



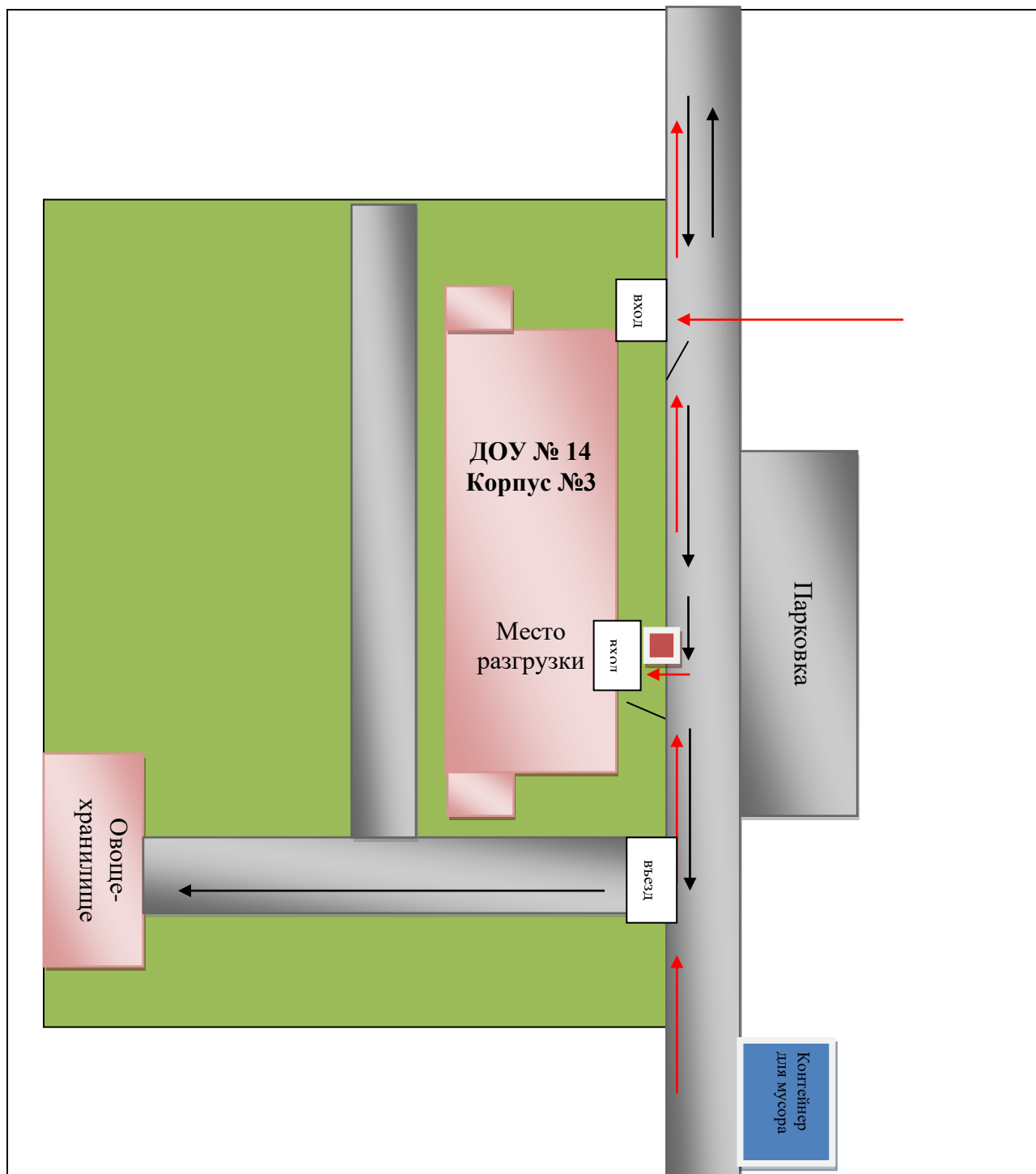
Направление движения детей






Направление движения транспорта

4.3. Пути движения транспортных средств к местам разгрузки/погрузки и рекомендуемые безопасные пути передвижения детей по территории образовательной организации

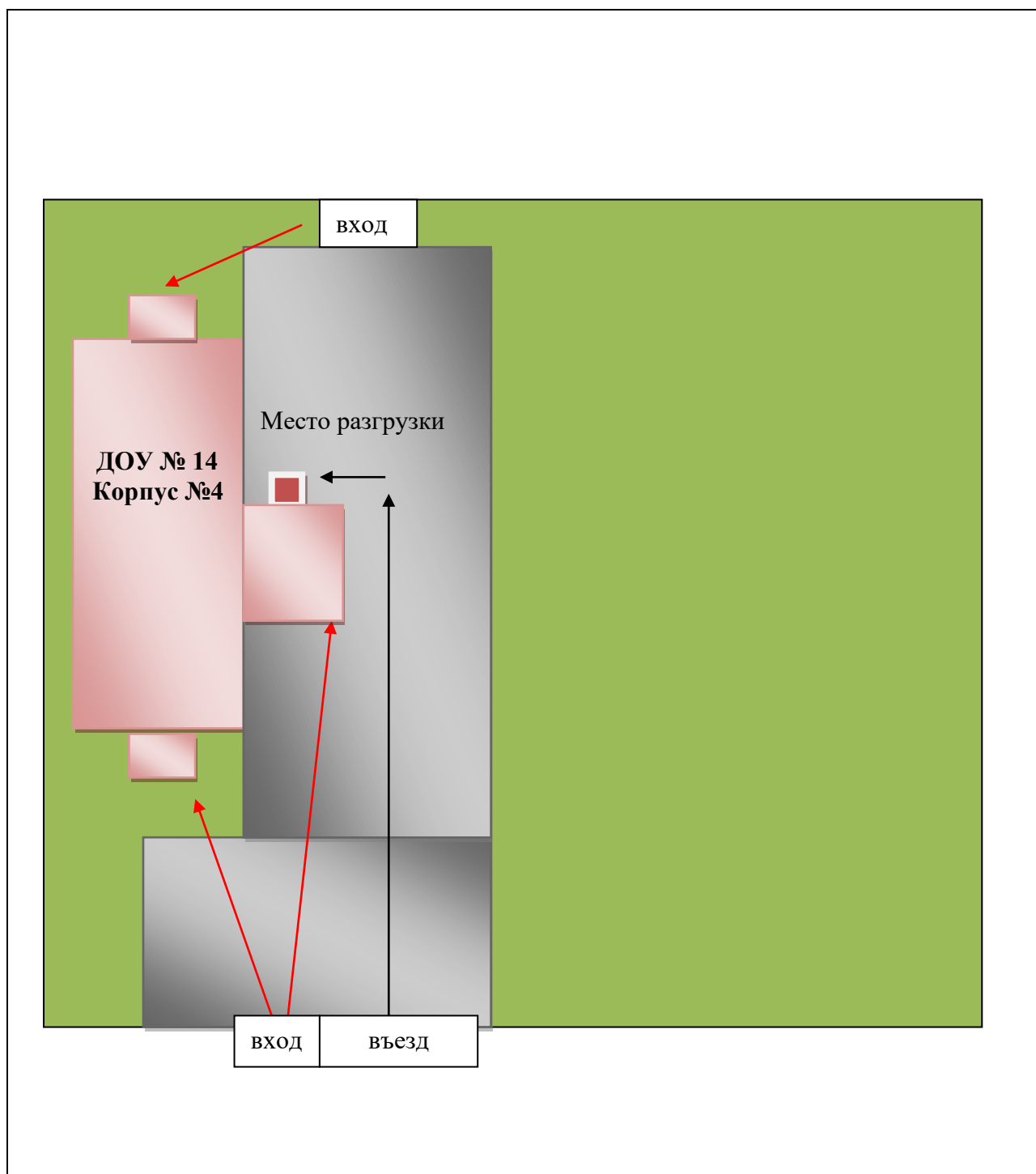
Корпус 3- ул.40лет Октября, 19а






-  Место разгрузки
-  Направление движения детей
-  Направление движения транспорта

4.3. Пути движения транспортных средств к местам разгрузки/погрузки и рекомендуемые безопасные пути передвижения детей по территории образовательной организации

Корпус 4- ул. Ушинского 4



-  Место разгрузки
-  Направление движения детей
-  Направление движения транспорта